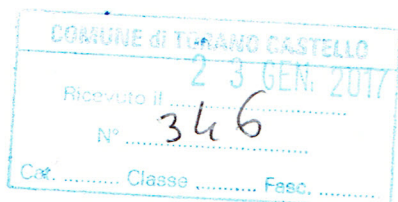


Ing. Gianfranco Biamonte
Via A. Moro n° 24 -
87010 Torano Castello (CS)
Tel. 349 5968350
E-Mail: dampetia@tiscali.it
PEC: gianfranco.biamonte.c98528@ingpec.eu

31

→
Al **Responsabile del Servizio Edilizia ed Urbanistica**
del Comune di Torano Castello
Via G. Marconi n° 122
87010 Torano Castello (CS)

Al RUP **Dr. Elio Angotti**
Via G. Marconi n° 122
87010 Torano Castello (CS)



Oggetto: OSSERVAZIONE AL DOCUMENTO PRELIMINARE RELATIVO ALLA FORMAZIONE DEL PSC, ADOTTATO CON DELIBERA DEL CONSIGLIO COMUNALE N°70 DEL 03/11/2015, AI SENSI DELL'ART. 27, COMMA 5, DELLA LEGGE REGIONALE N. 19/2002 E SMI.-

Il sottoscritto Gianfranco Biamonte, nato a Torano Castello (CS), il 23/09/1964, residente a Torano Castello, via A. Moro n. 24, Cod. Fisc. BMNGFR64P23L206A, Tel. 349 5968350, proprietario dell'area sita in località San Nicola, Via A. Moro n. 24, di codesto Comune, identificata catastalmente al Foglio n. 19, P.lle nn. 158-720-712, visto il Documento Preliminare relativo alla formazione del PSC di cui all'oggetto,

CONSIDERATO

che, con riferimento alla Tavola n. 18 – S.P.4 Sistema della Pianificazione – “*Ambiti relazionali e infrastrutturali*” datata Ottobre 2015, la predetta proprietà, nelle previsioni di piano, viene attraversata interamente da un tracciato stradale che risulta essere poco praticabile dal punto di vista plano-altimetrico, considerata la forte acclività del terreno nella parte valliva del terreno di proprietà e dell'immediata area ad essa prossima (tracciato stradale con pendenza media di circa il 12%).

Non è stato tenuto conto, inoltre, della viabilità esistente nell'area di intervento; sia su Via A. Moro che su su Via C. Lazzinaro.

Con la presente

CHIEDE

che il predetto tracciato stradale previsto venga modificato e spostato secondo un tracciato alternativo tale da risultare più agevole dal punto di vista della percorribilità e fruibilità e certamente economicamente più conveniente per l'Amministrazione dal punto di vista della sua realizzazione (pendenza media di circa 6%) quindi meno oneroso per i cittadini.

Il tracciato stradale proposto, partendo da Loc. Cupini, sul tracciato già individuato nel Documento Preliminare del PSC, verrebbe collegato all'esistente Strada Comunale su Via A. Moro, in tal punto larga oltre nove metri e del resto già riportata nella Cartografia di base. I punti di partenza “A” e di Arrivo “B” ed il tracciato stradale alternativo proposto, sono individuati nell'allegata “*Planimetria di proposta alternativa*”.

Torano Castello, li 23/01/2017

In fede
Ing. Gianfranco Biamonte

Allegati:

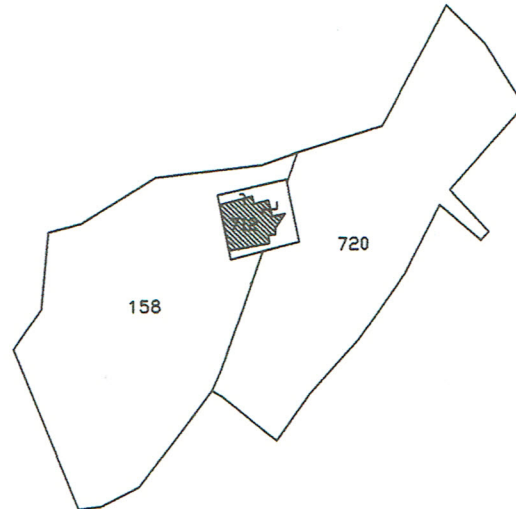
- Stralcio del Docum. Prelim. del PSC con individuata l'area oggetto della richiesta e proposta di modifica;
- Stralcio catastale proprietà – aereofoto con individuazione della proprietà.

STRALCIO CATASTALE

TERRENO DI PROPRIETA'




Foglio N° 19 P.IIe nn.158-720-712
Comune di Torano Castello
Località San Nicola -Via A. Moro n. 24

SCALA 1: 2.000

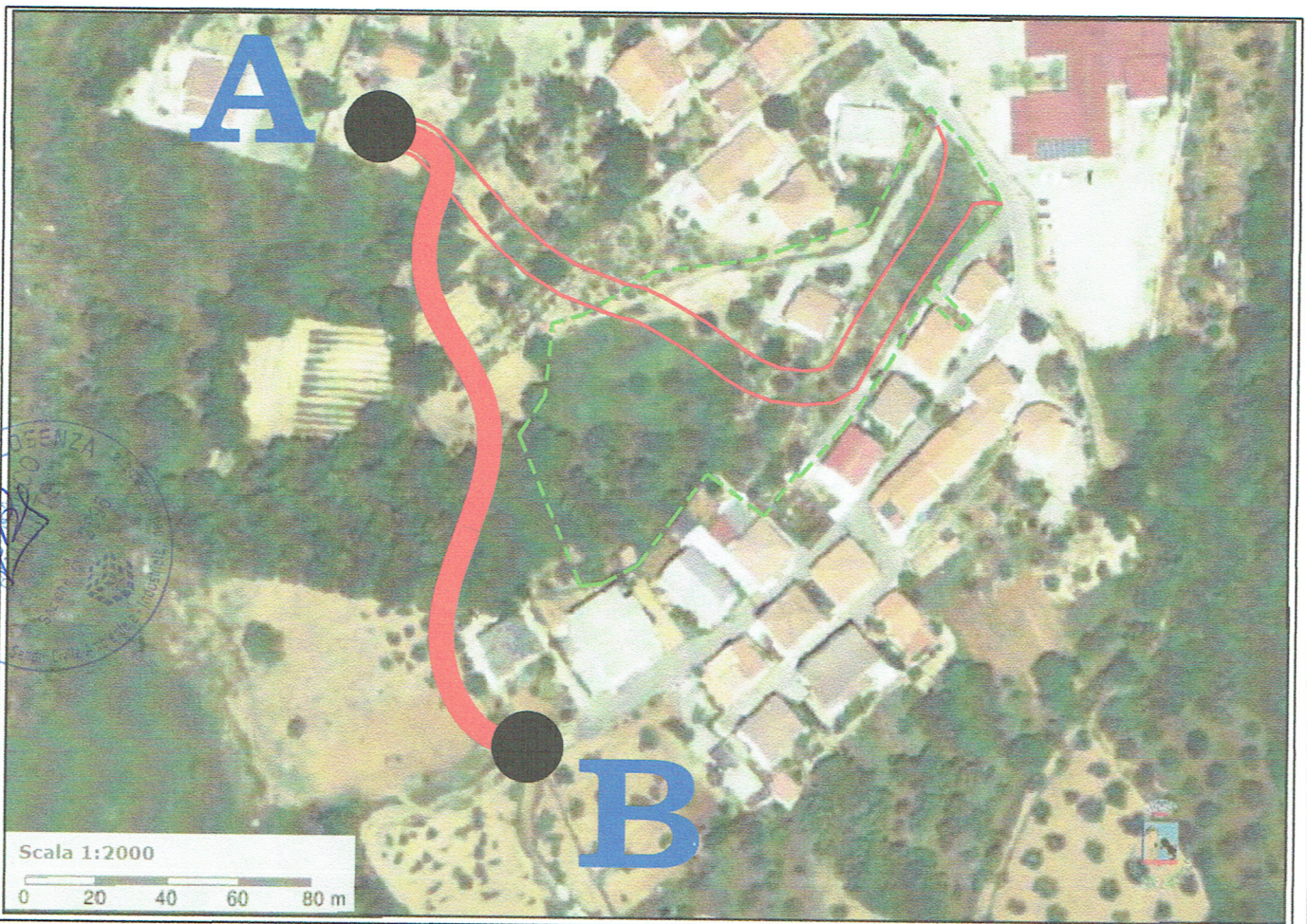


STRALCIO AEREOFOTO

Foglio N° 19 P.IIe nn.158-720-712

-  TRACCIATO PREVISTO DAL PSC
-  TRACCIATO ALTERNATIVO PROPOSTO
-  TERRENO DI PROPRIETA'

SOVRAPPOSIZIONE: Tracciato previsto dal PSC
con tracciato alternativo proposto.-



Scala 1:2000

0 20 40 60 80 m

