

Aggiornamento Cartografico e Normativo



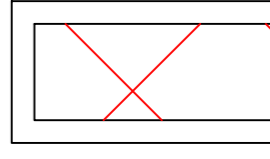

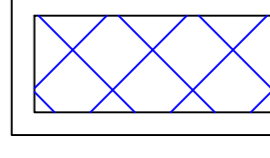
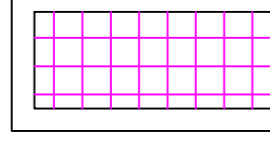
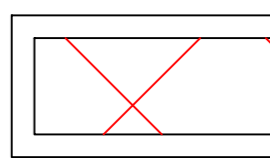

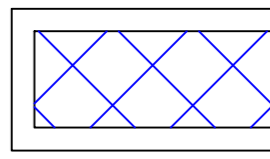
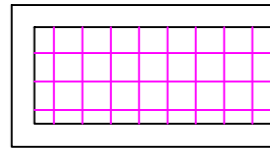
**Torano Castello**  
Provincia di Cosenza

# PSC

**Piano Strutturale Comunale**  
Legge Urbanistica Regionale n°19 del 16 Aprile 2002

CODICE CTRP: QAA	TITOLO: S. N. A. 1
TAVOLA: 2	<i>Sistema Naturalistico Ambientale</i>
SCALA: 1:10.000	<b>CLIVOMETRIA</b>
DATA: Ottobre 2015	Progettista Urbanistico: ARCH. VIRGLIO VISCO
RUP: DOTT. ELIO ANGOTTI	Elaborati Geologici: GEOL. MASSIMO MICELI GEOL. ANGELO STAMILE GEOL. ROBERTO SARRO
SINDACO: DOTT. SABATINO CARIATI	Elaborati Agronomici: AGR. PASQUALE AUDA
SEGRETARIO: DOTT. SSA ANTONIETTA VALVOLZZA	Progettista Aggiornamento Cartografico e Normativo: ARCH. SONIA COSENTINI

**LEGENDA**

Pendenze		
	$< 5\%$	
	$6\% < p < 25\%$	
	$26\% < p < 55\%$	
	$> 56\%$	
Dimensioni		
Quote	Ha	%
	672.48	22.38
	604.52	20.11
	861.13	28.64
	867.89	28.87
<b>Totale</b>	<b>3006.02</b>	<b>100.00</b>

N.B. I confini comunali sono stati desunti dalla Carta Tecnica Regionale in alcuni punti si riscontrano difformità rispetto alle cartografie precedenti utilizzate per la formazione degli strumenti urbanistici. Tali difformità permangono sino alla eventuale correzione da parte degli organi competenti. La definizione degli ambiti fa riferimento alla suddetta CTR.