

Torano Castello
Provincia di Cosenza

PSC

Piano Strutturale Comunale
Legge Urbanistica Regionale n°19 del 16 Aprile 2002

Aggiornamento
Cartografico e Normativo

CODICE QTRP: **QAA**

TAVOLA: **3**

SCALA: 1:10.000

TITOLO: **S. N. A. 2**

Sistema Naturalistico Ambientale

ALTIMETRIA

DATA: Ottobre 2015

Progettista Urbanistico:
ARCH. VIRGILIO VISCIDO

RUP:
DOTT. ELIO ANGOTTI

Elaborati Geologici:
GEOL. MASSIMO ARCIEU
GEOL. ANGELO STAMILE
GEOL. ROBERTO SARRO

SINDACO:
DOTT. SABATINO CARIATI

Elaborati Agronomici:
AGR. PASQUALE AUDA

SEGRETARIO:
DOTT. SSA ANTONIETTA VALVOLZZA

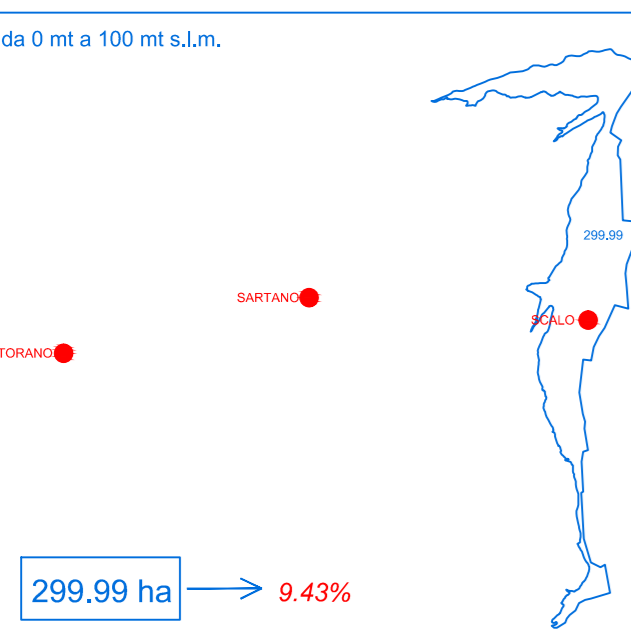
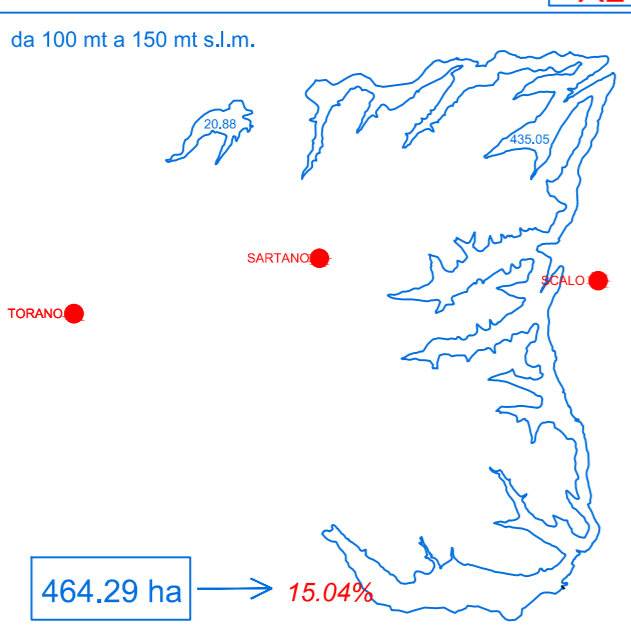
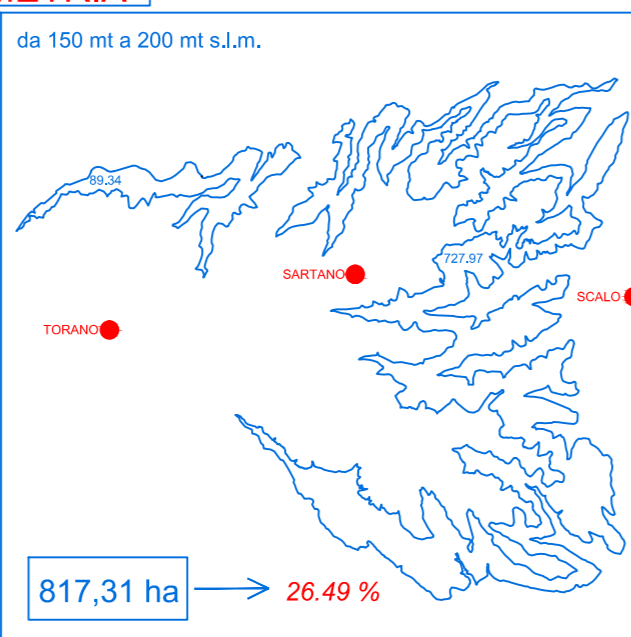
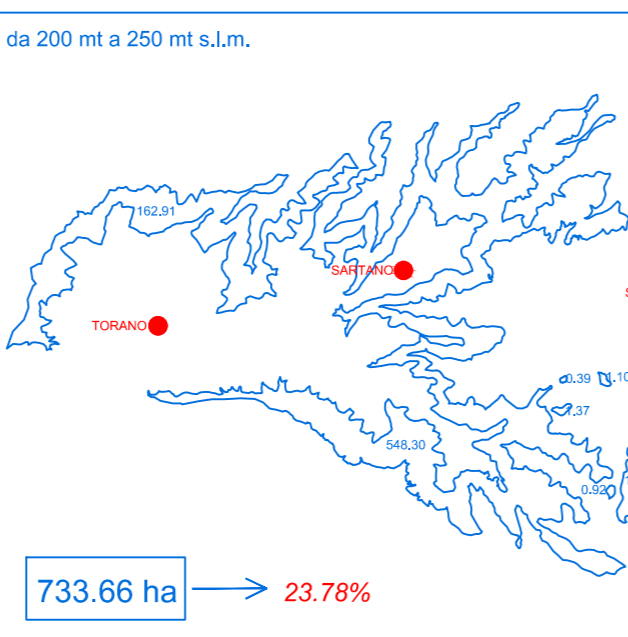
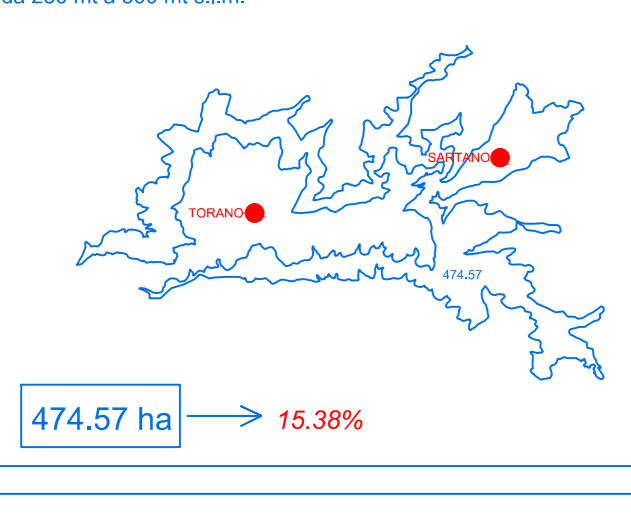
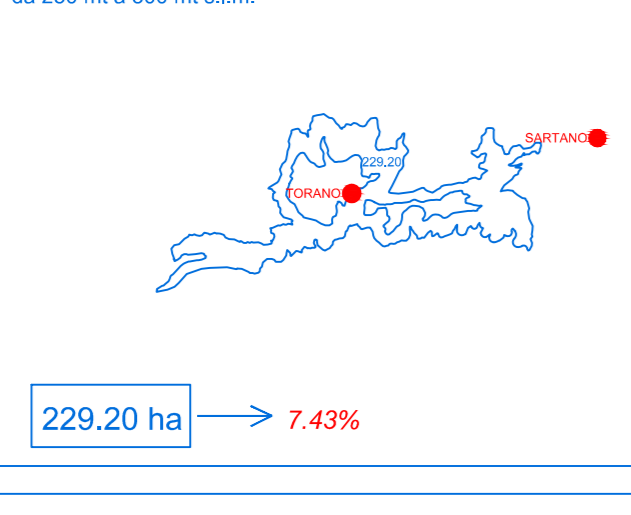

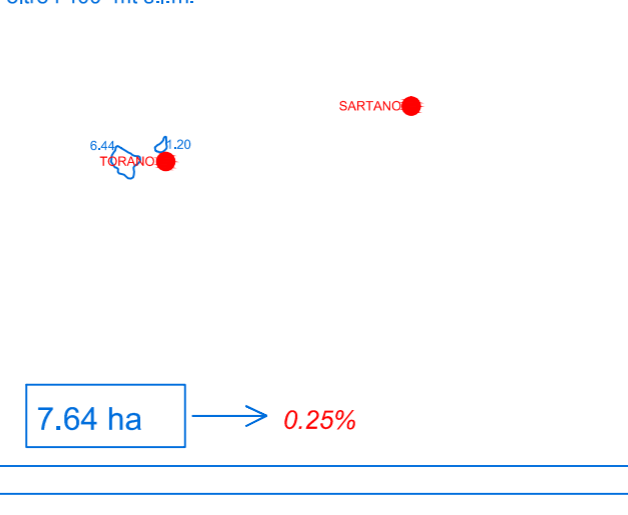
Progettista Aggiornamento
Cartografico e Normativo:
ARCH. SOMIA COSENTINI

LEGENDA

| Quote | | |
|-------|---------------------------|--|
| | da 0 mt a 100 mt s.l.m. | |
| | da 100 mt a 150 mt s.l.m. | |
| | da 150 mt a 200 mt s.l.m. | |
| | da 200 mt a 250 mt s.l.m. | |
| | da 250 mt a 300 mt s.l.m. | |
| | da 300 mt a 350 mt s.l.m. | |
| | da 350 mt a 400 mt s.l.m. | |
| | oltre i 400 mt s.l.m. | |

| Dimensioni | | |
|------------|--------|-------|
| Quote | Ha | % |
| | 299,99 | 9,43 |
| | 464,29 | 15,04 |
| | 817,31 | 26,49 |
| | 733,66 | 23,78 |
| | 474,57 | 15,38 |
| | 229,20 | 7,43 |
| | 67,67 | 2,20 |
| | 7,64 | 0,25 |

ALTIMETRIA

| | | | |
|--|--|--|---|
| <p>da 0 mt a 100 mt s.l.m.</p>  <p>299,99 ha → 9,43%</p> | <p>da 100 mt a 150 mt s.l.m.</p>  <p>464,29 ha → 15,04%</p> | <p>da 150 mt a 200 mt s.l.m.</p>  <p>817,31 ha → 26,49%</p> | <p>da 200 mt a 250 mt s.l.m.</p>  <p>733,66 ha → 23,78%</p> |
| <p>da 250 mt a 300 mt s.l.m.</p>  <p>474,57 ha → 15,38%</p> | <p>da 300 mt a 350 mt s.l.m.</p>  <p>229,20 ha → 7,43%</p> | <p>da 350 mt a 400 mt s.l.m.</p>  <p>67,67 ha → 2,20%</p> | <p>oltre i 400 mt s.l.m.</p>  <p>7,64 ha → 0,25%</p> |

N.B. I confini comunali sono stati desunti dalla Carta Tecnica Regionale in alcuni punti si riscontrano difformità rispetto alle cartografie precedenti utilizzate per la formazione degli strumenti urbanistici. Tali difformità permangono sino alla eventuale correzione da parte degli organi competenti. La definizione degli ambiti fa riferimento alla suddetta CTR.