



Torano Castello  
Provincia di Cosenza

# PSC

Piano Strutturale Comunale  
Legge Urbanistica Regionale n°19 del 16 Aprile 2002

Aggiornamento  
Cartografico e Normativo

CODICE QTR/P: QSI

TAVOLA: 10

SCALA: 1:10.000

TITOLO: S. R.S. 1

Sistema Relazionale e Servizi

## MOBILITA'

DATA: Ottobre 2015

RUP:  
DOTT. ELIO ANGIOTTI

SINDACO:  
DOTT. SABATINO CARIATI

SEGRETARIO:  
DOTT.SSA ANTONETTA VALVOLZZA

Progettista Urbanistico:  
ARCH. VIRGILIO VISCIO

Elaborati Geologici:  
GEOL. MASSIMO MIELE  
GEOL. ANGELO STAMILE  
GEOL. ROBERTO SARRIO

Elaborati Agronomici:  
AGR. PASQUALE AURIA

Progettista Aggiornamento  
Cartografico e Normativo:  
ARCH. SOMA COSENTINI

### LEGENDA

#### Viabilita' primaria

- Autostrada SA-RC
- FF.SS. Paola-Cosenza-Sibari
- ex S.S. 19

#### Viabilita' carrabile principale

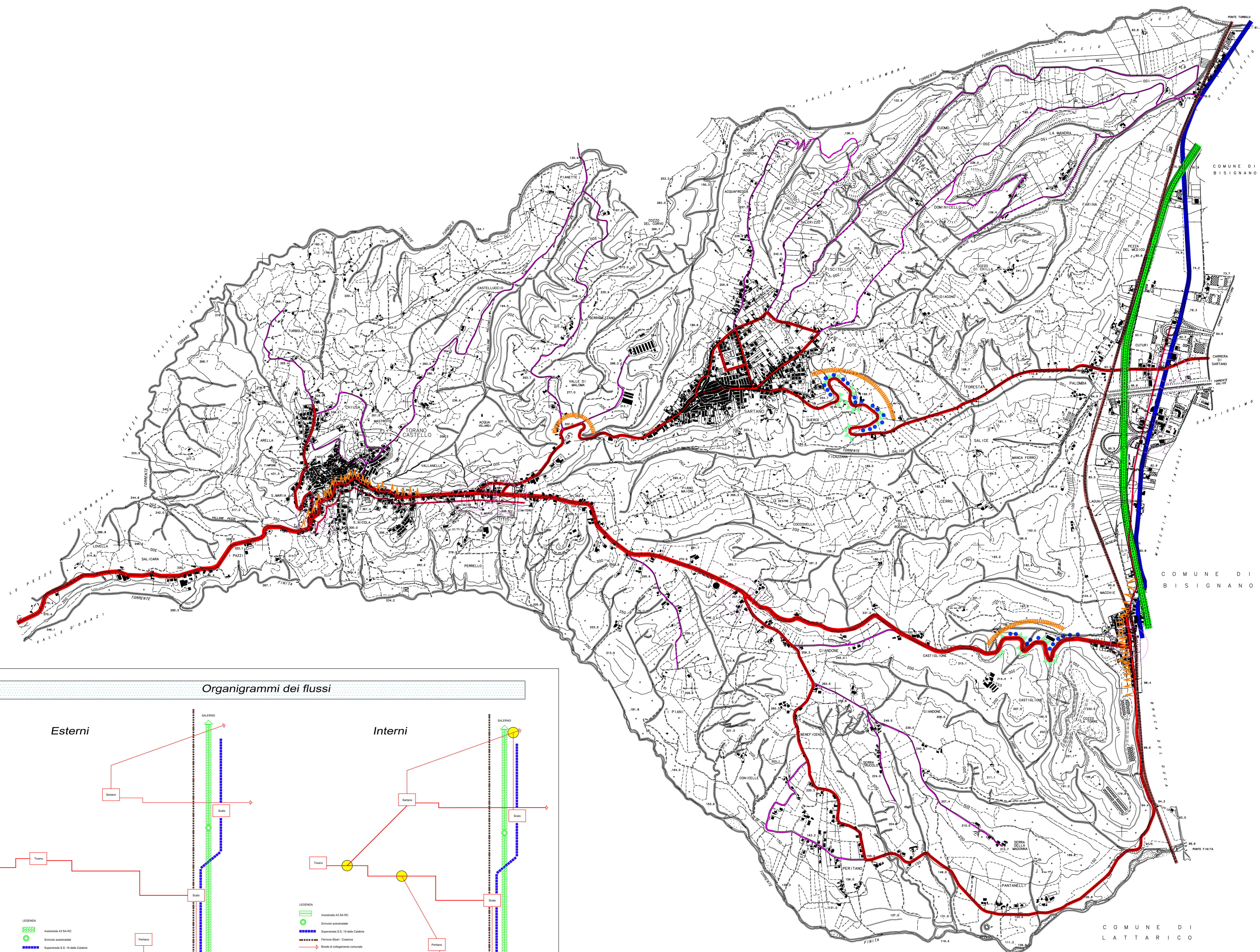
- a valenza intercomunale
- a valenza comunale

#### Viabilita' carrabile secondaria

- Strade di collegamento interno

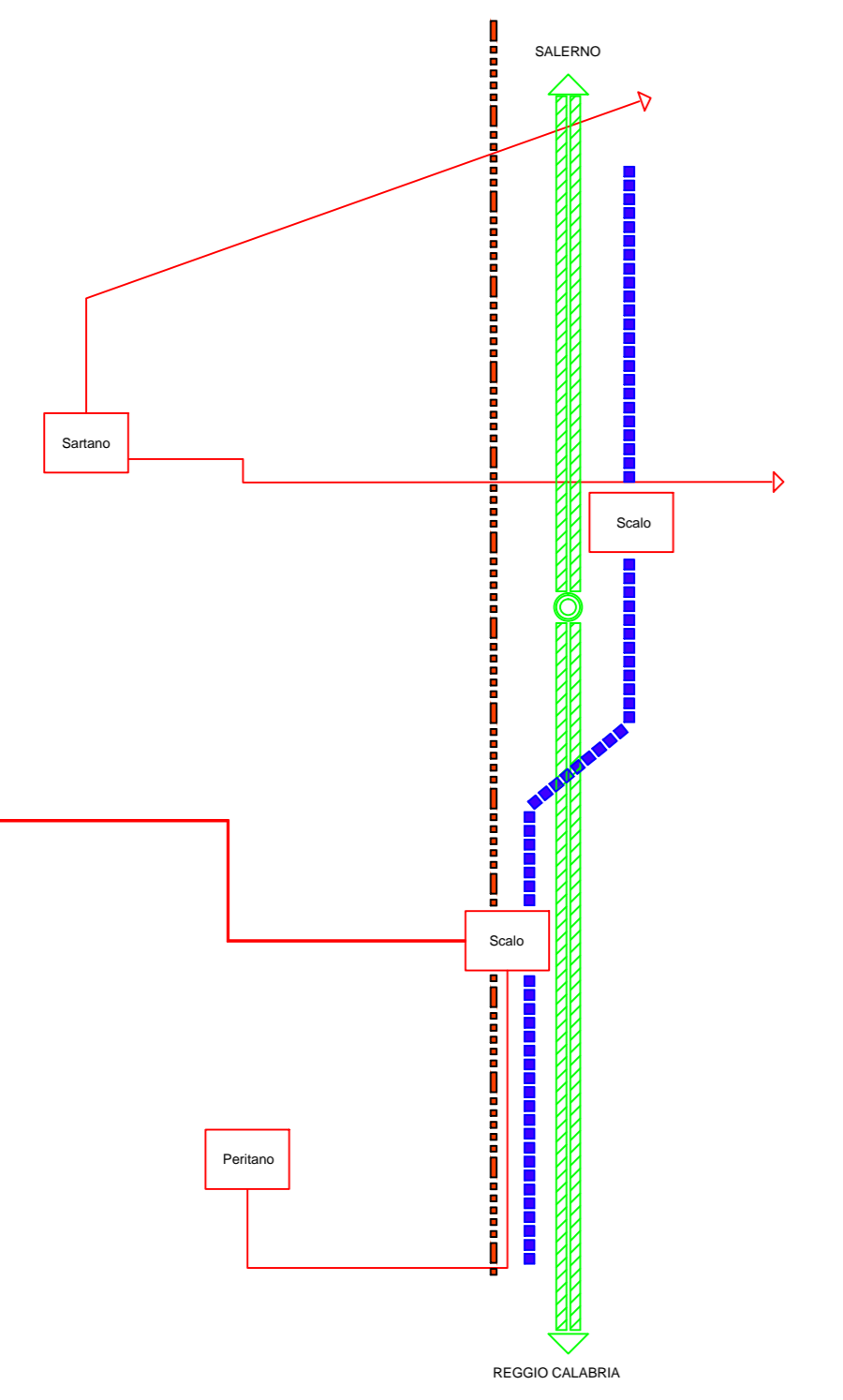
#### Disagio ed inefficienza del sistema viario

- per geometria del tracciato
- per raggio di curvatura
- per eccessiva pendenza
- per volume di traffico eccessivo
- per attraversamento centri abitati
- per intersezioni pericolose

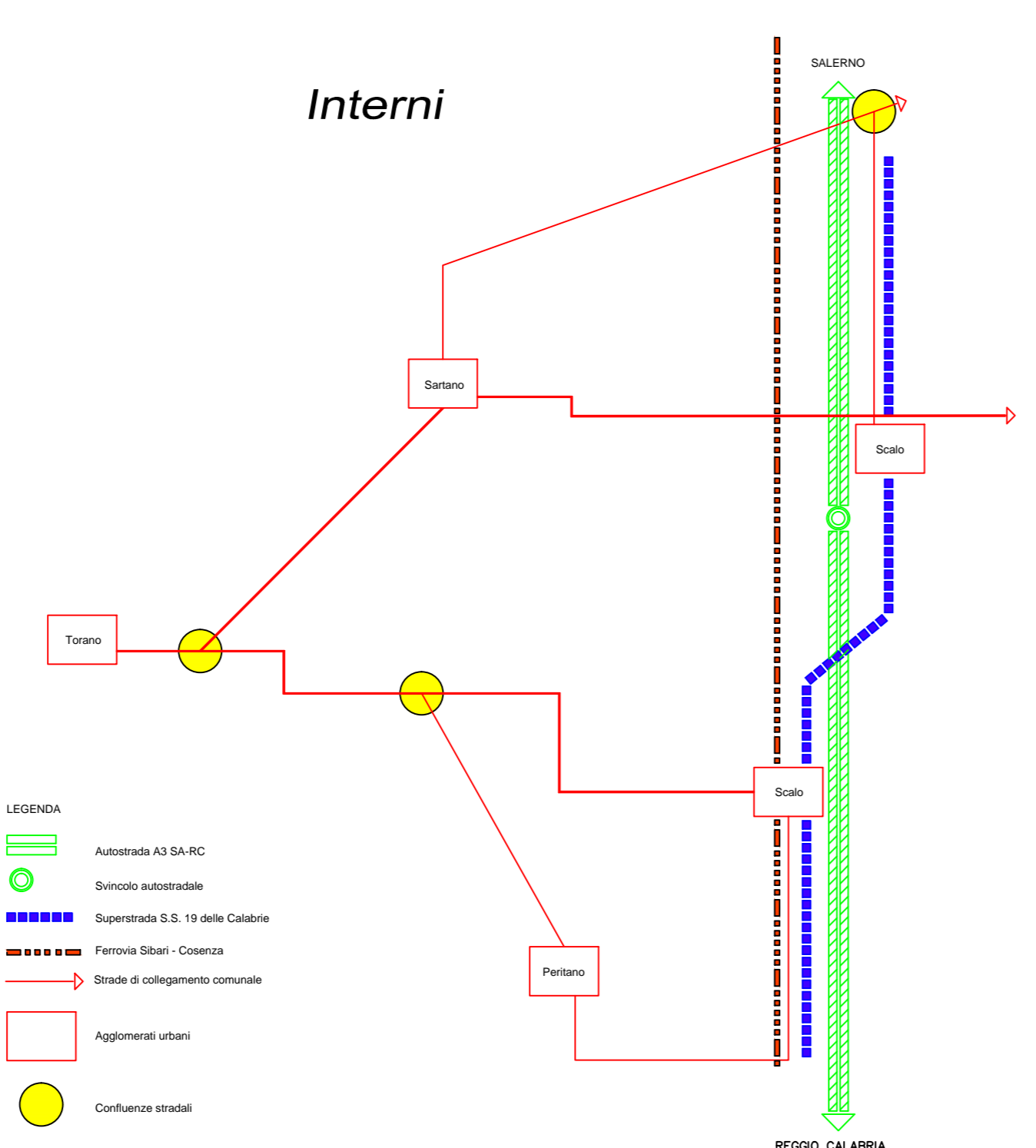


### Organigrammi dei flussi

#### Esterni



#### Interni



- LEGENDA
- Autostrada A3 SA-RC
  - Servizi autostradali
  - Superstrada S.S. 19 della Calabria
  - Ferrovia Sibari - Cosenza
  - Strade di collegamento comunale
  - Agglomerati urbani
  - Confini comunali

- LEGENDA
- Autostrada A3 SA-RC
  - Servizi autostradali
  - Superstrada S.S. 19 della Calabria
  - Ferrovia Sibari - Cosenza
  - Strade di collegamento comunale
  - Agglomerati urbani
  - Confini comunali