


# REGIONE CALABRIA

COMUNE DI  
TORANO CASTELLO  
(COSENZA)

CARTA TECNICA  
ELEMENTO N. 1

SCALA DI 1:5000



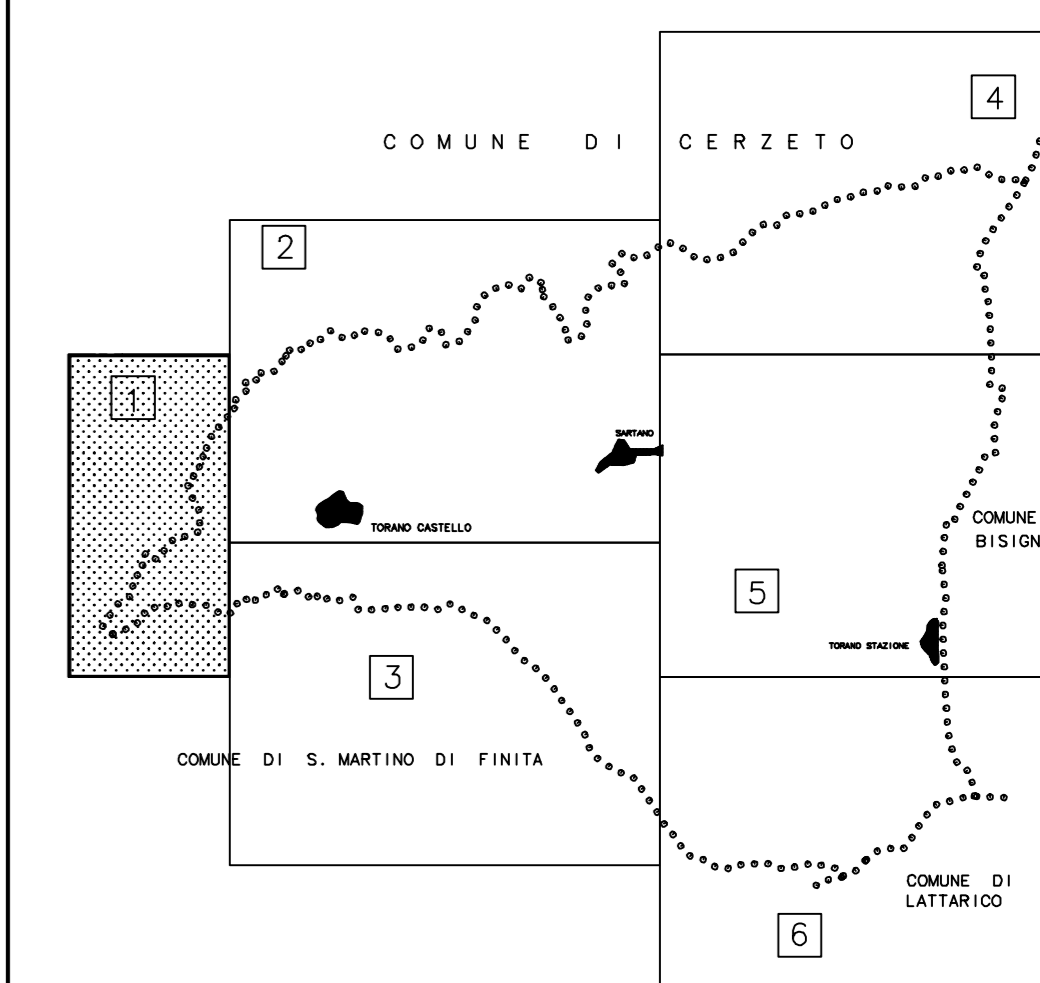
RAPPRESENTAZIONE CONFORME DI GAUSS-BOAGA  
( SISTEMA NAZIONALE - FUSO EST )

LE QUOTE SONO IN METRI E RIFERITE AL LIVELLO MEDIO DEL MARE  
L'EQUIDISTANZA DELLE CURVE DI LIVELLO ORDINARIO ( SEGNO CONTINUO ) E' DI 5m.  
DI QUELLE AUSILIARIE ( A TRATTI ) E' DI 2,50m.

I SEGNI CONVENZIONALI SONO QUELLI DELL' I.G.M.  
E DELLA COMMISSIONE GEODETICA ITALIANA

I CODICI NUMERICI SONO QUELLI RIPORTATI  
NELL'ALLEGATO LIBRETTO E C.B.A. ESPLICATIVO

QUADRO D'UNIONE DEGLI ELEMENTI



RILIEVO AEROFOTOGRAMMETRICO NUMERICO  
ANNO 2003

DITTA ESECUTRICE

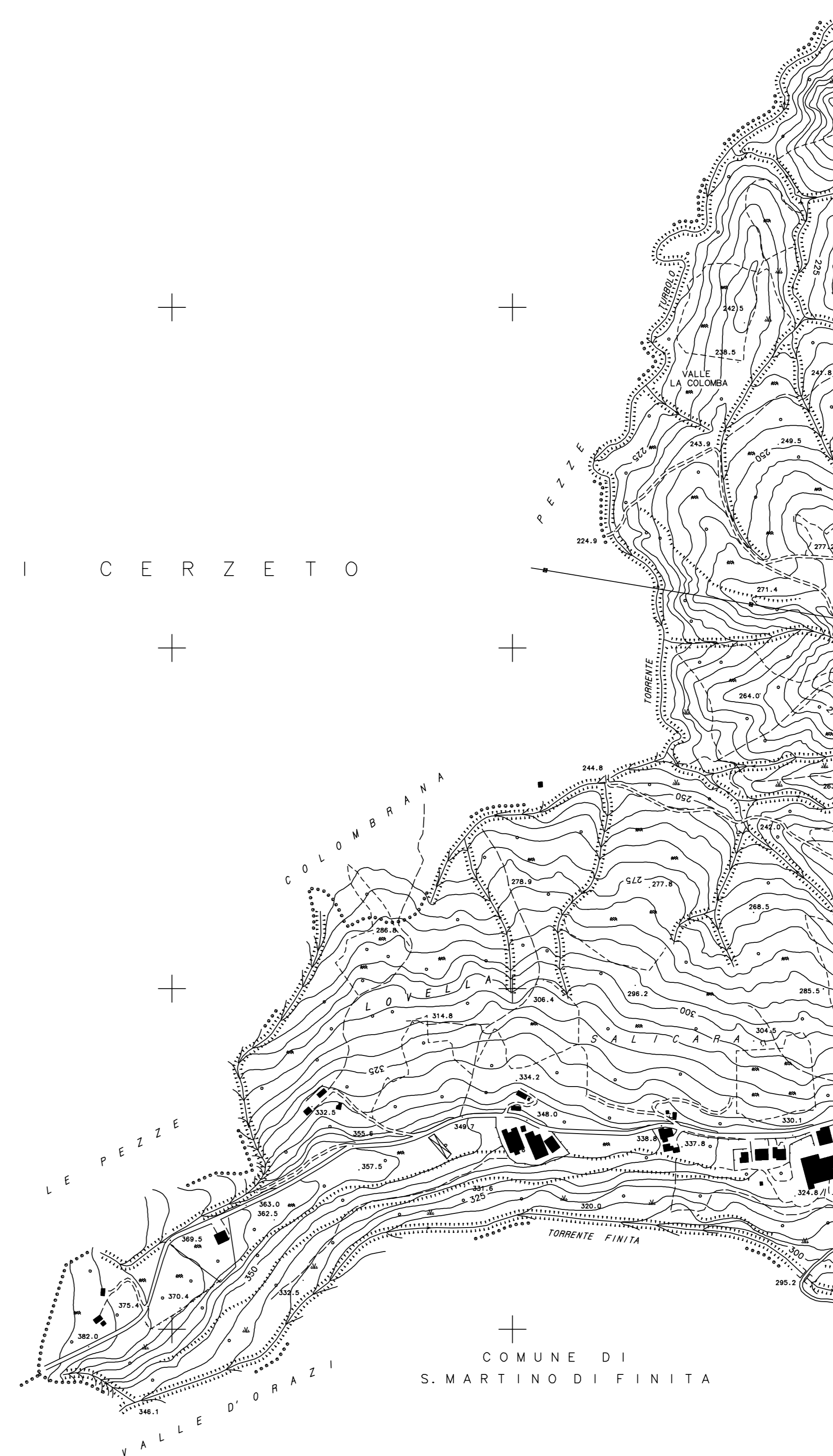
**S.C.A. S.N.C.**  
STUDIO CARTOGRAFICO AEROFOTOGRAMMETRICO  
VIA CASALOTTO, 105 TEL. 09654542 FAX 0965454036  
89122 - REGGIO CALABRIA  
HTTP://WWW.SCARC.IT  
E-MAIL: RILIEVI@SCARC.IT - SCARC@LIBERO.IT

DIREZIONE DEI LAVORI : UFFICIO TECNICO COMUNALE

MATERIALE DI ESCLUSIVA PROPRIETA' COMUNALE  
VIETATA LA RIPRODUZIONE AI TERMINI DI LEGGE

COMUNE DI CERZETO

COMUNE DI  
S. MARTINO DI FINITA



2.614.000

2.617.000

4.374.500

4.374.500

4.372.500

4.372.500

2.614.000

2.617.000